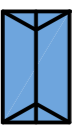








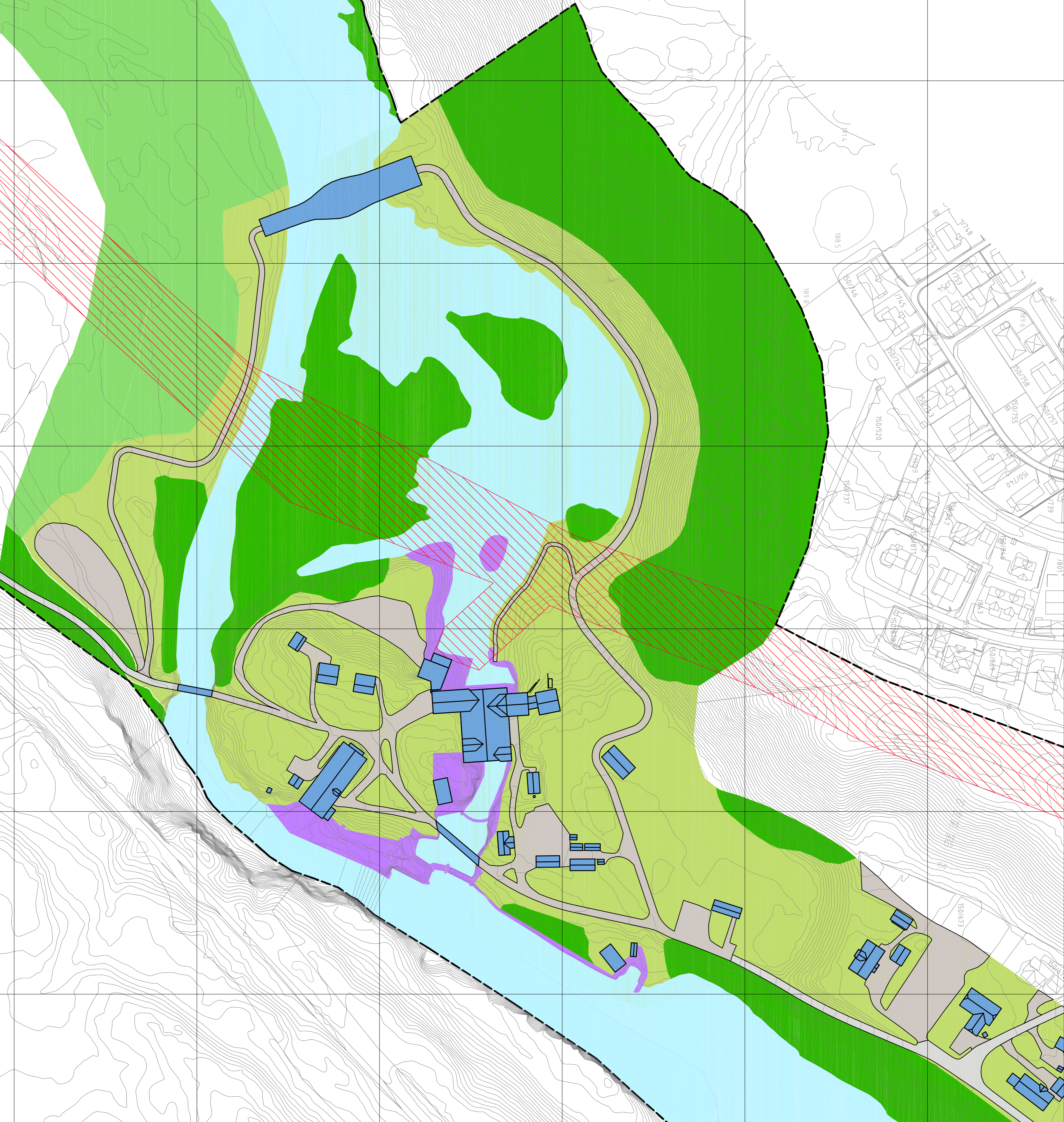


TEMAKART - KANTVEGETASJON

Temakartet viser vegetasjon og konstruksjoner i et 100 meter bredt belte langs Randselva. Planlagt gallerbygging med adkomstveger er også vist. Arealer utenfor planområdet er ikke vist.

TEGNFORKLARING

-  Bebyggelse
-  Anlegg knyttet til kraftverk og eldre industribygg (inkl. plastring)
-  Asfalterte flater
-  Grusflater
-  Grøssflater og annen vegetasjon knyttet til parkanlegget
-  Beite
-  Naturmark og naturlik mark
-  Faresone for høyspentanlegg
-  Plangrense



DETALJREGULERING FOR KISTEFLOSS
TEMAKART
KANTVEGETASJON

PLAN ID:
RK: 0605_406
JK: 69



RINGEBLÅ KOMMUNE
MILJØ OG AREALFORVALTNING

JEVNAKER KOMMUNE
PLAN OG SAMVÆRN

Dato temakart: 18.11.2016
Målestokk: 1:2000 i A3

Temakart er utarbeidet av
COWI

Bassett Levert av kartdataene
Ultrakadett offentlig kartgrunnlag 11/12/2015
Bassett, RGB UTM ELLER 99 zone 32
Høydesystem: NZ2000 Ekvivalens i m